

**UCHWAŁA NR XIX/156/2016
RADY GMINY STANISŁAWÓW**

z dnia 23 września 2016 r.

w sprawie zaopiniowania projektu planu aglomeracji Stanisławów

Na podstawie art. 18 ust. 2 pkt 15 ustawy z dnia 8 marca 1990 r. o samorządzie gminnym (Dz. U. 2016 poz. 446) oraz art. 43 ust. 2b ustawy z dnia 18 lipca 2001 r. Prawo wodne (Dz. U. z 2015 r. poz. 469 z późn. zm.) Rada Gminy uchwała co następuje:

§ 1. Opiniuje się pozytywnie projekt aglomeracji Stanisławów obejmujący miejscowości: Stanisławów, Mały Stanisławów, Retków i Prądzewo-Kopaczewo przedłożony przez Marszałka Województwa stanowiący załącznik graficzny do niniejszej uchwały.

§ 2. Wykonanie uchwały powierza się Wójtowi Gminy Stanisławów.

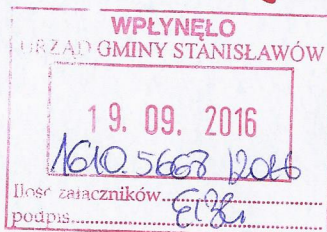
§ 3. Uchwała wchodzi w życie z dniem podjęcia.

Przewodniczący Rady Gminy

Elżbieta Król



PZ-IV.7320.78.2016.ŁO



p.g. Głosek
24

Warszawa, 14 września 2016 r.

RADA GMINY STANISŁAWÓW
ul. Rynek 32
05-304 Stanisławów

Zgodnie z art. 43 ust. 2b ustawy z dnia 18 lipca 2001 r. Prawo wodne (Dz. U. z 2015 r. poz. 469, z późn. zm.) przesyłam w załączeniu propozycję planu aglomeracji Stanisławów przedłożoną Wójta Gminy Stanisławów przy piśmie z 31 sierpnia 2016 r. znak: RliOŚ.7013.27.2016, wraz z projektem uchwały Sejmiku Województwa Mazowieckiego zmieniającej uchwałę w sprawie likwidacji aglomeracji Stanisławów i wyznaczenia nowej aglomeracji Stanisławów, z prośbą o zaopiniowanie.

W myśl art. 80a ustawy z dnia 5 czerwca 1998 r. o samorządzie województwa (Dz. U. z 2016 r. poz. 486, z późn. zm.) niezłożenie opinii w terminie 30 dni od daty otrzymania projektu planu aglomeracji uznaje się za jego pozytywne zaopiniowanie.

Jednocześnie zwracam się z prośbą o przekazanie podjętego w tej sprawie stanowiska do Departamentu Gospodarki Odpadami oraz Pozwoleń Zintegrowanych i Wodnoprawnych Urzędu Marszałkowskiego Województwa Mazowieckiego w Warszawie, ul. ks. I. Kłopotowskiego 5, 03-718 Warszawa.

Proszę o potraktowanie sprawy jako pilnej.

z up. Marszałka Województwa

Urszula Pawlak
Zastępca Dyrektora Departamentu Gospodarki Odpadami
oraz Pozwoleń Zintegrowanych i Wodnoprawnych

W załączeniu:

1. kopia pisma z 21 lipca 2016 r. znak: RliOŚ.7013.27.2016
2. kopia pisma z 31 sierpnia 2016 r. znak: RliOŚ.7013.27.2016
3. projekt planu aglomeracji Stanisławów
4. projekt uchwały Sejmiku Województwa Mazowieckiego zmieniającej uchwałę w sprawie likwidacji aglomeracji Stanisławów i wyznaczenia nowej aglomeracji Stanisławów

Sprawę prowadzi:
Łucja Orłow-Gozdowska
tel. (22) 59 79 080



Propozycja planu aglomeracji

Stanisławów
(podać nazwę aglomeracji¹)

powiat

miński


województwo
mazowieckie

¹ zaleca się, aby nazwa aglomeracji była nazwą gminy, na terenie której wyznaczana jest aglomeracja lub nazwą gminy wiodącej w aglomeracji



109217 P 16

12-14.7320.78.2016.60



Część opisowa

1. Podstawowe informacje na temat aglomeracji²

1. Nazwa aglomeracji: Stanisławów
2. Wielkość RLM aglomeracji zgodnie z obowiązującym rozporządzeniem / uchwałą: 2426
3. Wielkość RLM aglomeracji planowanej do wyznaczenia: 2244
4. Gmina wiodąca w aglomeracji: Stanisławów
5. Gminy w aglomeracji: Stanisławów
6. Wykaz nazw miast i/lub miejscowości w aglomeracji, zgodnie z dołączonym do wniosku załącznikiem graficznym³: Stanisławów, Mały Stanisławów, Retków, Prądzewo-Kopaczewo
7. Wykaz nazw miejscowości dołączanych do obszaru aglomeracji: pozostała część miejscowości Prądzewo-Kopaczewo
8. Wykaz nazw miejscowości wyłączanych z obszaru aglomeracji: brak
9. Nazwa miejscowości, w której zlokalizowana jest oczyszczalnia ścieków: Retków

W przypadku aglomeracji współtworzonej przez kilka gmin wniosek o wyznaczenie obszaru i granic aglomeracji składa gmina wiodąca. W takim przypadku informacje i dane powinny być przedstawione zarówno dla całej aglomeracji, jak i odrębnie dla gmin współtworzących aglomerację.

Złożenie wniosku o zmianę aglomeracji wymaga przedstawienia informacji dotyczącej rozporządzenia wojewody lub uchwały sejmiku województwa w sprawie wyznaczenia aglomeracji oraz przedstawienia merytorycznego uzasadnienia takiego działania.

2. Adres wnioskodawcy (gminy, gminy wiodącej w aglomeracji)

Miejscowość: Stanisławów	Ulica, nr: Rynek 32
Gmina: Stanisławów	Powiat: miński
Województwo: mazowieckie	
Telefon: (25) 757 58 58	Fax: (25) 757 58 57
e-mail do kontaktu bieżącego: urząd.gminy@stanislawow.pl	

² Wwdług najbardziej aktualnych danych; z podaniem źródeł informacyjnych (GUS, ewidencja gminy etc.)

³ Propozycję planu aglomeracji należy przygotować w oparciu o wykaz miast i/lub miejscowości w rozumieniu ustawy z dnia 29 sierpnia 2002 r. o urzędowych nazwach miejscowości i obiektów fizjograficznych. W przypadku miast podaje się nazwę miasta, a nie poszczególnych jego dzielnic. Szczegółowy wykaz miejscowości znajduje się w rozporządzeniu Ministra Administracji i Cyfryzacji z dnia 13 grudnia 2012 r. w sprawie wykazu urzędowego nazw miejscowości i ich części (Dz. U. z 2013 r. poz.200).

3. Dane kontaktowe osoby wskazanej do kontaktowania się w sprawach złożonego wniosku

1. Imię i nazwisko: Magdalena Szczesna
2. Telefon: (25) 757 58 59
3. Fax: (25) 757 58 57
4. E-mail: magdalena.szczesna@stanislawow.pl

4. Dokumenty stanowiące podstawę do wyznaczenia aglomeracji

Lp. 1	Wyszczególnienie 2	Nie ⁴ 3	Tak ⁵ 4
1	Miejscowe plany zagospodarowania przestrzennego: Uchwała nr IV/23/02 Rady Gminy Stanisławów z dnia 30 grudnia 2002r. w sprawie uchwalenia zmiany miejscowego planu ogólnego zagospodarowania przestrzennego gminy Stanisławów dotyczącej terenów części wsi Retków dz. nr 840, 841, 842, 672, 673, 676, 677, 685, cz. 686, 692, cz. 693, 699, cz. 700, 705, cz. 707, 713, cz. 714, 720, cz. 721, 726, 731, 736 i cz. 741/1 oraz terenów części wsi Ciopan dz. nr 4, 5, 6, 7, 406 i 407		X
2	Studium uwarunkowań i kierunków zagospodarowania przestrzennego gminy: Uchwała Nr XIV/76/08 Rady Gminy Stanisławów z dnia 17 marca 2008 roku w sprawie uchwalenia studium uwarunkowań i kierunków zagospodarowania przestrzennego gminy Stanisławów		X
3	Decyzje o ustaleniu lokalizacji inwestycji celu publicznego: Decyzja nr RLiGK 7331/54/04-05 z dnia 15.04.2005r., Decyzja nr RIRiOŚ.6733.31.2014 z dnia 13.01.2015 r.		X
4	Wieloletnie plany rozwoju i modernizacji urządzeń wodociągowych i kanalizacyjnych	X	
5	Inne (wymienić)	X	

5. Opis systemu zbierania ścieków komunalnych w obrębie aglomeracji

5.1. Informacje na temat długości i rodzaju istniejącej sieci kanalizacyjnej i liczby osób korzystających z istniejącej sieci kanalizacyjnej oraz długości i rodzaju sieci kanalizacyjnej i liczby osób korzystających z sieci kanalizacyjnej, na której wykonanie zostały pozyskane środki finansowe

⁴ Znakiem „X” zaznaczyć właściwą odpowiedź

Tabela 1. Sieć istniejąca

Lp.	Kanalizacja istniejąca	Długość [km]	Liczba osób korzystających z istniejącej kanalizacji			Uwagi
			Mieszkańcy	Osoby czasowo przebywające na terenie aglomeracji ⁵	Sumaryczna liczba osób [kol 4 + kol 5]	
1	2	3	4	5	6	7
1	Sanitarna grawitacyjna	15,9	1844	100	1944	
2	Sanitarna tłoczna	1,4				
3	Ogólnospławna grawitacyjna	---				
4	Ogólnospławna tłoczna	---				
Razem		17,3	1844	100	1944	

Tabela 2. Sieć, na której wykonanie zostały pozyskane środki finansowe

Lp.	Kanalizacja istniejąca	Długość [km]	Liczba osób korzystających z istniejącej kanalizacji			Uwagi (źródło finansowania)
			Mieszkańcy	Osoby czasowo przebywające na terenie aglomeracji ⁶	Sumaryczna liczba osób [kol 4 + kol 5]	
1	2	3	4	5	6	7
1	Sanitarna grawitacyjna	4,48	210	---	210	-----
2	Sanitarna tłoczna	2,44				
3	Ogólnospławna grawitacyjna	---				
4	Ogólnospławna tłoczna	---				
Razem		6,92	210	---	210	

Należy zwrócić uwagę na 2 szczególne przypadki:

Sytuacja 1

Sieć ogólnospławna została zamieniona w kanalizację deszczową, a ładunek z tej sieci zostanie „przepięty” do nowobudowanej kanalizacji sanitarnej. W takim przypadku osoby korzystające uprzednio z sieci ogólnospławnej należy usunąć z wykazu osób korzystających z sieci na terenie aglomeracji, wykazać je należy natomiast jako osoby planowane do podłączenia do sieci kanalizacji sanitarnej mającej zastąpić odcinek kanalizacji ogólnospławnej.

Sytuacja 2

Na terenie aglomeracji funkcjonuje sieć kanalizacyjna, jednak ścieki zbierane tą siecią nie są oczyszczane (brak odprowadzenia do oczyszczalni ścieków). W takim przypadku należy wykazać długość sieci istniejącej, ale nie wykazywać osób do niej podłączonych jako korzystających z sieci. Dopiero w przypadku dobudowania fragmentów sieci łączących istniejącą sieć kanalizacji sanitarnej z oczyszczalnią ścieków należy te osoby wykazać jako podłączone do zbiorczego systemu kanalizacji.

⁵ Pod pojęciem „osoby czasowo przebywające na terenie aglomeracji” rozumie się liczbę zarejestrowanych miejsc noclegowych w obiektach usług turystycznych, szpitalach, internatach, więzieniach etc.

⁶ Pod pojęciem „osoby czasowo przebywające na terenie aglomeracji” rozumie się liczbę zarejestrowanych miejsc noclegowych w obiektach usług turystycznych, szpitalach, internatach, więzieniach etc.

5.2. Informacje na temat długości i rodzaju planowanej do wykonania sieci kanalizacyjnej w celu dostosowania aglomeracji do warunków określonych w Dyrektywie Rady z dnia 21 maja 1991 r. dotyczącej oczyszczania ścieków komunalnych (91/271/EWG) oraz liczby osób korzystających z planowanej sieci kanalizacyjnej.

5.2.1. Sieć kanalizacyjna o wskaźniku długości sieci nie mniejszym niż 120 osób na 1 km sieci⁷.

Wykaz miast i/lub miejscowości wchodzących w skład aglomeracji, w obrębie których planuje się wykonanie sieci kanalizacji sanitarnej:

.....nie dotyczy.....

Należy zwrócić uwagę, że sieć kanalizacyjna, na której wykonanie pozyskane zostały już środki finansowe, należy traktować jako sieć wykonaną, co oznacza, że jej długość nie będzie brana pod uwagę przy obliczaniu wskaźnika długości sieci – informacja na temat tej sieci powinna znaleźć się w pkt 5.1.

Lp.	Kanalizacja planowana do wykonania	Długość [km]	Liczba osób, które zostaną podłączone do planowanej do wykonania kanalizacji			Uwagi
			Mieszkańcy	Osoby czasowo przebywające na terenie aglomeracji ⁸	Sumaryczna liczba osób [kol 4 + kol 5]	
1	2	3	4	5	6	7
1	Sanitarna grawitacyjna	----	----	----	----	
2	Sanitarna tłoczna	----				
3	Ogólnospławna grawitacyjna	----				
4	Ogólnospławna tłoczna	----				
Razem						

Wskaźnik długości sieci > 120 mieszkańców na 1 km sieci

Obliczenie wskaźnika długości sieci dla planowanej do wykonania sieci kanalizacyjnej (dla obszaru o wskaźniku długości sieci nie mniejszym niż 120 osób na 1 km sieci).

Długość sieci kanalizacyjnej planowanej do wykonania [kol. 3 - razem]	-----
Sumaryczna liczba mieszkańców oraz osób czasowo przebywające na terenie aglomeracji, którzy będą obsługiwani przez planowaną do wykonania sieć kanalizacyjną [kol. 6 - razem]	-----
Wskaźnik długości sieci = sumaryczna liczba mieszkańców oraz osób czasowo przebywających na terenie aglomeracji [kol. 6 - razem] / długość sieci kanalizacyjnej planowanej do wykonania [kol. 3 - razem]	-----

⁷ Wskaźnik wyliczony jest sumarycznie dla wszystkich miast i/lub miejscowości (wchodzących w skład aglomeracji), w obrębie których planuje się budowę sieci kanalizacji sanitarnej. Należy pamiętać, aby planowane inwestycje były uzasadnione ekonomicznie. Szczegółowe uwarunkowania dotyczące wyliczania wskaźnika długości sieci znajdują się w Wytocznych do tworzenia i zmiany aglomeracji.

⁸ Pod pojęciem „osoby czasowo przebywające na terenie aglomeracji” przyjmuje się liczbę zarejestrowanych miejsc noclegowych (obiekty usług turystycznych, szpitale, internaty, więzienia).

5.2.2. Sieć kanalizacyjna o wskaźniku długości sieci nie mniejszym niż 90 osób na 1 km sieci.

Wykaz miast i/lub miejscowości (wchodzących w skład aglomeracji), w obrębie których planuje się wykonanie sieci kanalizacji sanitarnej, wraz ze wskazaniem charakteru obszaru (obszar objęty formą ochrony przyrody zgodnie z ustawą o ochronie przyrody – określić jakiej; teren strefy ochronnej ujęcia wody etc.):

.....

.....

Nie dotyczy

.....

.....

.....

.....

Lp.	Kanalizacja planowana do realizacji	Długość [km]	Liczba osób, które będą obsługiwane przez planowaną do wykonania kanalizację			Uwagi
			mieszkańcy	Osoby czasowo przebywające na terenie aglomeracji ⁶	sumaryczna liczba osób [kol 4 + kol 5]	
1	2	3	4	5	6	7
1	Sanitarna grawitacyjna	-----	-----	-----	-----	
2	Sanitarna tłoczna	-----	-----	-----	-----	
Razem						

Wskaźnik długości sieci 90÷120 mieszkańców na 1 km sieci

Obliczenie wskaźnika długości sieci dla planowanej do wykonania sieci kanalizacyjnej (dla obszaru o wskaźniku długości sieci nie mniejszym niż 90 osób na 1 km sieci)	
Długość sieci kanalizacyjnej planowanej do wykonania [kol. 3 - razem]
Sumaryczna liczba mieszkańców oraz osób czasowo przebywające na terenie aglomeracji, którzy będą obsługiwani przez planowaną do wykonania sieć kanalizacyjną [kol. 6 - razem]
Wskaźnik długości sieci = sumaryczna liczba mieszkańców oraz osób czasowo przebywające na terenie aglomeracji [kol. 6 - razem]/długość sieci kanalizacyjnej planowanej do wykonania [kol. 3 - razem]

5.3. Informacje na temat długości i rodzaju sieci kanalizacyjnej oraz liczby osób korzystających z sieci kanalizacyjnej po dostosowaniu aglomeracji do warunków określonych w Dyrektywie Rady z dnia 21 maja 1991 r. dotyczącej oczyszczania ścieków komunalnych (91/271/EWG).

Lp.	Kanalizacja istniejąca i planowana	Długość [km]	Liczba osób korzystających z kanalizacji po dostosowaniu aglomeracji do warunków określonych w Dyrektywie 91/271/EWG			Uwagi
			mieszkańcy	Osoby czasowo przebywające na terenie	sumaryczna liczba osób [kol 4 + kol 5]	

1	2	3	4	aglomeracji ⁶	5	6	7
1	Sanitarna grawitacyjna	20,38	2054	100	2154		
2	Sanitarna tłoczna	3,84					
3	Ogólnospławna grawitacyjna						
4	Ogólnospławna tłoczna						
Razem		24,22	2054	100	2154		

6. Opis gospodarki ściekowej w aglomeracji

6.1. Informacje na temat oczyszczalni ścieków.⁹

Nazwa oczyszczalni ścieków: CENTRALNA

Lokalizacja oczyszczalni ścieków (adres): Retków, Gmina Stanisławów

Dane kontaktowe (telefon, e-mail, fax): P. Leszek Komuda tel. 504-251-189

Pozwolenie wodnoprawne na odprowadzanie ścieków z oczyszczalni do środowiska (data, znak, oznaczenie organu, termin ważności decyzji):

Pozwolenie wodnoprawne znak: WS.6341.79.2015 z dnia 12.06.2015 wydane przez Starostę Mińskiego termin ważności decyzji od 01.06.2015 r. do 15.05.2025 r.

Przepustowość oczyszczalni:

średnia [m³/d]: **270 m3/d**

maksymalna godzinowa [m³/h]: **41 m3/h**

maksymalna roczna [m³/rok]: **182 500 m3/rok**

Projektowa wydajność oczyszczalni ścieków [RLM]: **6 000 RLM**

Ilość ścieków dostarczanych do oczyszczalni ścieków, zgodnie z danymi przedłożonymi w ostatnim sprawozdaniu z realizacji KPOŚK:

Ścieki dopływające siecią kanalizacyjną [m³/d]: **140 m3/d**

Ścieki dowożone [m³/d]: **34 m3/d**

Średnie obciążenie oczyszczalni [m³/d]: **197 m3/d ÷ 500 m3/d** (z pozwolenia wodno - prawnego)

Ilość ścieków oczyszczonych w roku poprzednim [m³/rok]: **63 287 tys m3/rok**

Przewidywane średnie obciążenie oczyszczalni po zrealizowaniu planowanego zakresu sieci kanalizacji sanitarnej [m³/d]: -----

Przewidywana ilość ścieków oczyszczanych w roku po zrealizowaniu planowanego zakresu sieci kanalizacji sanitarne [m³/rok]: -----

⁹ W przypadku funkcjonowania więcej niż jedna oczyszczalnia ścieków, dla każdej oczyszczalni należy wypełnić oddzielne tabele. Analogiczne tabele trzeba również wypełnić w przypadku planowanej oczyszczalni ścieków.

Wartości wskaźników zanieczyszczeń ścieków surowych		
Wskaźnik	Wartość (średnioroczna z pomiarów)	Uwagi
1	2	3
BZT ₅ [mgO ₂ /l]	471
ChZT _{Cr} [mgO ₂ /l]	1139
Zawiesina ogólna [mg/l]	307
Fosfor ogólny [mgP/l]	0
Azot ogólny [mgN/l]	0

Wartości wskaźników lub % redukcji zanieczyszczeń ścieków oczyszczonych ¹⁰		
Wskaźnik	Wartość lub % redukcji zgodnie z pozwoleniem wodnoprawnym	Wartość (średnioroczna z pomiarów)
1	2	3
BZT ₅ [mgO ₂ /l]	8,6
ChZT _{Cr} [mgO ₂ /l]	71,9
Zawiesina ogólna [mg/l]	14,3
Fosfor ogólny [mgP/l]	0
Azot ogólny [mgN/l]	0

Odbiornik ścieków oczyszczonych zgodnie z pozwoleniem wodnoprawnym:	
Nazwa ciek: Rów melioracyjny R-G o zwyczajowej nazwie „Ciek Górznik”	Kilometraż miejsca odprowadzania ścieków oczyszczonych: poprzez działkę o nr ew. 842 Retków
Współrzędne geograficzne wylotu: N 52° 17' 15,60" E 21° 30' 36,08"	

Typ oczyszczalni ścieków ¹¹	
B - oczyszczalnia biologiczna spełniająca standardy odprowadzanych ścieków	X
Non B - oczyszczalnia biologiczna niespełniająca standardów odprowadzanych ścieków	
PUB1 - oczyszczalnia biologiczna z podwyższonym usuwaniem związków azotu (N), fosforu (P) spełniająca standardy odprowadzanych ścieków dla aglomeracji ≥ 100 000 RLM	
non PUB1 - oczyszczalnia jw. niespełniająca standardów odprowadzanych ścieków w zakresie usuwania N i/lub P	
PUB2 - oczyszczalnia biologiczna z podwyższonym usuwaniem związków azotu (N), fosforu (P) spełniająca standardy odprowadzanych ścieków dla aglomeracji < 100 000 RLM	
non PUB2 - oczyszczalnia jw. niespełniająca standardów odprowadzanych ścieków w zakresie usuwania N i/lub P	

¹⁰ Należy zwrócić uwagę, że % redukcji zanieczyszczeń dotyczy ładunku wprowadzanego na oczyszczalnię i ładunku odprowadzanego z oczyszczalni, nie zaś zawartości % zanieczyszczeń w jednostce objętościowej ścieków

¹¹ Znakiem „X” zaznaczyć właściwą odpowiedź

Podstawowe informacje na temat zamierzeń inwestycyjnych z zakresu budowy, rozbudowy lub modernizacji oczyszczalni:

Brak zamierzeń dotyczących oczyszczalni.....

6.2. Informacje dotyczące indywidualnych systemów oczyszczania ścieków obsługujących mieszkańców aglomeracji

Podstawowe informacje na temat istniejących na terenie aglomeracji indywidualnych systemów oczyszczania ścieków oraz zamierzeń inwestycyjnych w tym zakresie:

Na terenie aglomeracji będą istniały indywidualne systemy oczyszczania ścieków (zbiorniki bezodpływowe), które będą obsługiwały 90 mieszkańców i osoby czasowo przebywające na terenie aglomeracji . Ilość ścieków ,które będą generowały ww . zbiorniki oszacowano na 9,0 m³/d

6.3. Informacje dotyczące końcowego punktu zrzutu (w przypadku braku oczyszczalni ścieków na terenie aglomeracji)

Końcowy punkt zrzutu:

Nazwa aglomeracji, do której będą odprowadzane ścieki:

Współrzędne geograficzne końcowego punktu zrzutu:

Nazwa oraz typ oczyszczalni ścieków, do której będą odprowadzane ścieki komunalne:

Nie dotyczy

6.4. Informacje o średniej dobowej ilości i jakości ścieków komunalnych powstających na terenie aglomeracji oraz ich składzie jakościowym.

Ilość ścieków komunalnych powstających na terenie aglomeracji [m³/d]: 173,4

Wskaźnik	Wartość wskaźnika zanieczyszczeń	Uwagi
1	2	3

BZT ₅ [mgO ₂ /l]	197	ścieki surowe
ChZT _{Cr} [mgO ₂ /l]	528	ścieki surowe
Zawiesina ogólna [mg/l]	96	ścieki surowe
Fosfor ogólny [mgP/l]	0	ścieki surowe
Azot ogólny [mgN/l]	0	ścieki surowe

6.5. Informacje o ilości i składzie jakościowym ścieków przemysłowych odprowadzanych przez zakłady do systemu kanalizacji zbiorczej.

Wykaz zakładów przemysłowych oraz określenie charakteru zakładów usługowych podłączonych do systemu kanalizacji zbiorczej:

.....

.....

Nie dotyczy

.....

.....

.....

Ilość ścieków przemysłowych [(powstających w zakładach przemysłowych i usługowych), odprowadzanych do kanalizacji [m³/d]

Wskaźnik	Wartość wskaźnika zanieczyszczeń	Ładunek zanieczyszczeń odprowadzany w ciągu doby [g/d]
1	2	3
BZT ₅ [mgO ₂ /l]	nie dotyczy
ChZT _{Cr} [mgO ₂ /l]	nie dotyczy
Zawiesina ogólna [mg/l]	nie dotyczy
Fosfor ogólny [mgP/l]	nie dotyczy
Azot ogólny [mgN/l]	nie dotyczy
.....	nie dotyczy

6.6. Informacje o zakładach, których podłączenie do systemu kanalizacji zbiorczej jest planowane.

Wykaz zakładów przemysłowych oraz określenie charakteru zakładów usługowych planowanych do podłączenia do systemu kanalizacji zbiorczej:

Nie dotyczy

.....

.....

Ilość ścieków przemysłowych odprowadzanych przez zakłady planowane do podłączenia do kanalizacji [m³/d]:

Wskaźnik	Wartość wskaźnika zanieczyszczeń	Ładunek zanieczyszczeń odprowadzany w ciągu doby przez zakłady planowane do podłączenia [g/d] ¹²
1	2	3
BZT ₅ [mgO ₂ /l]	nie dotyczy
ChZT _{Cr} [mgO ₂ /l]	nie dotyczy
Zawiesina ogólna [mg/l]	nie dotyczy
Fosfor ogólny [mgP/l]	nie dotyczy
Azot ogólny [mgN/l]	nie dotyczy
.....	nie dotyczy

6.7. Uzasadnienie określonej dla aglomeracji równoważnej liczby mieszkańców.

Wyszczególnienie:	RLM
Liczba mieszkańców korzystających z istniejącej sieci kanalizacyjnej (pkt 5.1 Tab. 1 kol. 4)	1844
Liczba mieszkańców, planowanych do przyłączenia do sieci kanalizacyjnej, na której wykonanie środki finansowe zostały pozyskane (pkt 5.1 Tab. 2 kol. 4)	210
Liczba mieszkańców planowanych do podłączenia do projektowanej sieci kanalizacyjnej (pkt 5.2.1 kol. 4 + pkt 5.2.2 kol. 4)	-----
Liczba osób czasowo przebywających korzystających z sieci kanalizacyjnej (pkt 5.1 Tab. 1 kol. 5)	100
Liczba osób czasowo przebywających, planowanych do przyłączenia do sieci kanalizacyjnej, na której wykonanie środki finansowe zostały pozyskane (pkt 5.1 Tab. 2 kol. 5)	-----
Liczba osób czasowo przebywających planowanych do podłączenia do projektowanej sieci kanalizacyjnej (pkt 5.2.1 kol. 5 + pkt 5.2.2 kol. 5)	-----
Równoważna Liczba Mieszkańców wynikająca z dobowego ładunku ścieków odprowadzanych przez zakłady przemysłowe i usługowe korzystające z istniejącej sieci kanalizacyjnej [kol. 3 pkt 6.5 / 60 g/d]	-----
Równoważna Liczba Mieszkańców wynikająca z dobowego ładunku ścieków, który będzie odprowadzanych przez zakłady przemysłowe i usługowe planowane do podłączenia do sieci kanalizacyjnej [kol. 3 pkt 6.6 / 60 g/d]	-----
Liczba mieszkańców oraz osób czasowo przebywających na terenie aglomeracji, korzystających z indywidualnych systemów oczyszczania ścieków komunalnych (przydomowe oczyszczalnie ścieków, zbiorniki bezodpływowe), nieplanowanych do podłączenia do sieci, określona na podstawie rejestrów prowadzonych przez gminę	90
Równoważna Liczba Mieszkańców RLM (suma)	2244

¹² Podać wyłącznie dla BZT₅.

7. Informacje o strefach ochronnych ujęć wody, występujących na obszarze aglomeracji, obejmujących tereny ochrony bezpośredniej i tereny ochrony pośredniej zawierające oznaczenie aktu prawa miejscowego lub decyzje ustanawiające te strefy oraz zakazy, nakazy i ograniczenia obowiązujące na tych terenach.

.....
Nie dotyczy
.....

8. Informacje o obszarach ochronnych zbiorników wód śródlądowych, występujących na obszarze aglomeracji, zawierające oznaczenie aktu prawa miejscowego ustanawiającego te obszary oraz zakazy, nakazy i ograniczenia obowiązujące na tych obszarach.

.....
Nie dotyczy
.....

9. Informacje o formach ochrony przyrody, występujących na obszarze aglomeracji, zawierające nazwę formy ochrony przyrody oraz wskazanie aktu prawnego uznającego określony obszar za formę ochrony przyrody.

.....
Nie dotyczy
.....

10. Poprawność wykonania części graficznej.


Lp.	Wyszczególnienie	Nie ¹³	Tak ¹²	Nie dotyczy ¹²
1	2	3	4	5
1	Część graficzna została wykonana na mapie topograficznej w skali 1: 10 000, a w przypadku jej braku - w skali 1:25 000.		X	
2	Oznaczono granice obszaru proponowanej aglomeracji (obszar objęty i przewidziany do objęcia zasięgiem systemu kanalizacji zbiorczej).		X	
3	Oznaczono znajdujące się na terenie aglomeracji oczyszczalnie ścieków komunalnych, do których odprowadzane są (bądź odprowadzane będą) ścieki komunalne.		X	
4	Oznaczono granice administracyjne gminy / gmin zgodne z danymi z państwowego rejestru granic.		X	
5	Oznaczono granice stref ochronnych ujęć wody obejmujących tereny ochrony bezpośredniej i tereny ochrony pośredniej.			X
6	Oznaczono granice obszarów ochronnych zbiorników wód śródlądowych.			X

¹³ Znakiem „X” zaznaczyć właściwą odpowiedź.

7	Oznaczono granice terenów objętych formami ochrony przyrody w rozumieniu ustawy z dnia 16 kwietnia 2004 r. o ochronie przyrody lub obszarów mających znaczenie dla Wspólnoty, znajdującego się na liście, o której mowa w art. 27 ust. 1 tej ustawy.			X
8	Określono skalę planu w formie liczbowej i liniowej.		X	
9	Część graficzna została podpisana przez osobę upoważnioną do reprezentowania gminy (gminy wiodącej).		X	

Zaznaczenie jednej odpowiedzi „NIE” świadczy o niewłaściwym wykonaniu załącznika graficznego do wniosku o wyznaczenie obszaru i granic aglomeracji. Tak wykonany dokument – mapa nie może być podstawą do pozytywnego rozpatrzenia wniosku. Załącznik graficzny wymaga poprawienia. Odpowiedzi „NIE DOTYCZY” mogą wystąpić jedynie w wierszach Nr 5, 6 i 7.

Podpisy osoby upoważnionej do reprezentowania Wnioskodawcy

<p>31.08.2016</p> <p>WOJCI  Wojciech Sulewski</p> <p>(data, imię i nazwisko /pieczęć imienna/ podpis)</p>	<p>GMINA STANISŁAWÓW 05-304 Stanisławów, ul. Rynek 32 woj. mazowieckie e-mail:wojt@stanislawow.ug.gov.pl NIP 822-21-47-156</p> <p>(pieczęć Wnioskodawcy)</p>
--	---

Załącznik do uchwały nr
Zarządu Województwa
Mazowieckiego z dnia2016 r.

Uchwała nr
Sejmiku Województwa Mazowieckiego
z dnia2016 r.

zmieniająca uchwałę w sprawie likwidacji dotychczasowej aglomeracji Stanisławów oraz wyznaczenia nowej aglomeracji Stanisławów

Na podstawie art. 18 pkt 1 ustawy z dnia 5 czerwca 1998 r. o samorządzie województwa (Dz. U. z 2016 r. poz. 486), art. 43 ust. 2a ustawy z dnia 18 lipca 2001 r. Prawo wodne (Dz. U. z 2015 r. poz. 469, 1590, 1642 i 2295 oraz z 2016 r. poz. 352 i 1250) oraz art. 22 ust. 2 i 3 ustawy z dnia 5 stycznia 2011 r. o zmianie ustawy – Prawo wodne oraz niektórych innych ustaw (Dz. U. poz. 159 oraz z 2014 r. poz. 850) - uchwała się, co następuje:

§ 1.

W uchwale nr 20/14 Sejmiku Województwa Mazowieckiego z dnia 15 grudnia 2014 r. w sprawie likwidacji dotychczasowej aglomeracji Stanisławów oraz wyznaczenia nowej aglomeracji Stanisławów (Dz. Urz. Woj. Maz. z 2015 r. poz. 145), wprowadza się następujące zmiany:

1) w § 2 ust. 1 i 2 otrzymują brzmienie:

„1. Wyznacza się aglomerację Stanisławów o równoważnej liczbie mieszkańców 2 244, położoną na terenie gminy Stanisławów, z oczyszczalnią ścieków komunalnych zlokalizowaną w miejscowości Retków.

2. W skład aglomeracji Stanisławów wchodzi miejscowości: Stanisławów, Mały Stanisławów, Retków i Prądzewo-Kopaczewo.”;

2) załącznik do uchwały otrzymuje brzmienie określone w załączniku do niniejszej uchwały.

§ 2.

Wykonanie uchwały powierza się Zarządowi Województwa Mazowieckiego.

§ 3.

Uchwała wchodzi w życie po upływie 14 dni od dnia jej ogłoszenia w Dzienniku Urzędowym Województwa Mazowieckiego.

UZASADNIENIE

Zgodnie z art. 43 ust. 2a ustawy z dnia 18 lipca 2001 r. Prawo wodne (Dz. U. z 2015 r. poz. 469, z późn. zm.) sejmik województwa wyznacza aglomerację w drodze uchwały, po uzgodnieniu z właściwym dyrektorem regionalnego zarządu gospodarki wodnej i właściwym regionalnym dyrektorem ochrony środowiska oraz po zasięgnięciu opinii zainteresowanych gmin.

Niniejsza uchwała była poprzedzona uchwałą nr 20/14 Sejmiku Województwa Mazowieckiego z dnia 15 grudnia 2014 r. w sprawie likwidacji dotychczasowej aglomeracji Stanisławów oraz wyznaczenia nowej aglomeracji Stanisławów (Dz. Urz. Woj. Maz. z 2015 r. poz. 145). Powyższą uchwałą wyznaczono aglomerację Stanisławów o równoważnej liczbie mieszkańców 3 867.

Wójt Gminy Stanisławów pismem z 21 lipca 2016 r., znak: RliOŚ.7013.27.2016, uzupełnionym pismami z 22 sierpnia 2016 r., 31 sierpnia 2016 r. i 2 września 2016 r., zwrócił się o zmianę aglomeracji Stanisławów, uwzględniającą budowę zbiorczego systemu kanalizacyjnego w części miejscowości Prądzewo-Kopaczewo nieobjętej dotychczas aglomeracją.

W wyniku weryfikacji planu aglomeracji Stanisławów stwierdzono, że obecnie na terenie aglomeracji funkcjonuje sieć kanalizacyjna o długości 17,3 km obsługująca 1 844 mieszkańców aglomeracji i 100 osób czasowo przebywających na terenie aglomeracji. W trakcie realizacji jest budowa sieci o długości 6,92 km, z której korzystać będzie 210 mieszkańców aglomeracji. Ponadto 90 mieszkańców aglomeracji korzystać będzie z indywidualnych systemów oczyszczania ścieków.

W aglomeracji Stanisławów nie planuje się budowy nowej sieci kanalizacji sanitarnej. W związku z powyższym nie ma zastosowania wskaźnik koncentracji, który obliczany jest na podstawie przewidywanej do obsługi przez budowany system kanalizacji zbiorczej liczby mieszkańców aglomeracji i niezbędnej do realizacji długości sieci kanalizacyjnej.

Na terenie aglomeracji Stanisławów powstają ścieki komunalne w średniej ilości 173,4 m³ na dobę, zawierające m.in. azot ogólny, fosfor ogólny oraz zawiesiny ogólne.

Na terenie wyznaczonej aglomeracji Stanisławów powstają ścieki pochodzące jedynie od mieszkańców i osób czasowo przebywających na terenie aglomeracji, których liczba na terenie aglomeracji wynosi 2 244. Planowany procent skanalizowania aglomeracji wynosi 96. Zweryfikowany projekt planu aglomeracji przedłożono do uzgodnienia Dyrektorowi Regionalnego Zarządu Gospodarki Wodnej w Warszawie i Regionalnemu Dyrektorowi Ochrony Środowiska w Warszawie oraz do zaopiniowania Radzie Gminy Stanisławów.

Obszar i granice aglomeracji Stanisławów zostały przedstawione na mapie w skali 1:25 000, stanowiącej załącznik do niniejszej uchwały. Skala mapy, na której oznacza się obszar i granice aglomeracji, została określona w rozporządzeniu w sprawie sposobu wyznaczania obszaru i granic aglomeracji.

W związku z powyższym należy zmienić aglomerację Stanisławów.

Konieczność wyznaczenia aglomeracji wynika z wywiązania się Rządu Rzeczypospolitej Polskiej ze zobowiązań zawartych w Traktacie Akcesyjnym, w części dotyczącej spełnienia dyrektywy 91/271/EWG w sprawie oczyszczania ścieków komunalnych, w zakresie wyposażania aglomeracji w systemy kanalizacji zbiorczej i oczyszczalnie ścieków komunalnych.

Niniejsza uchwała stanowi akt prawa miejscowego i wymaga publikacji w Dzienniku Urzędowym Województwa Mazowieckiego.

Nadzór nad aktem sprawuje Wojewoda Mazowiecki.

Projekt aktu wymaga konsultacji z Mazowiecką Radą Działalności Pożytku Publicznego.

OBSZAR I GRANICE AGLOMERACJI STANISŁAWÓW

Mapa w skali 1 : 25 000

OBJAŚNIENIA ZNAKÓW




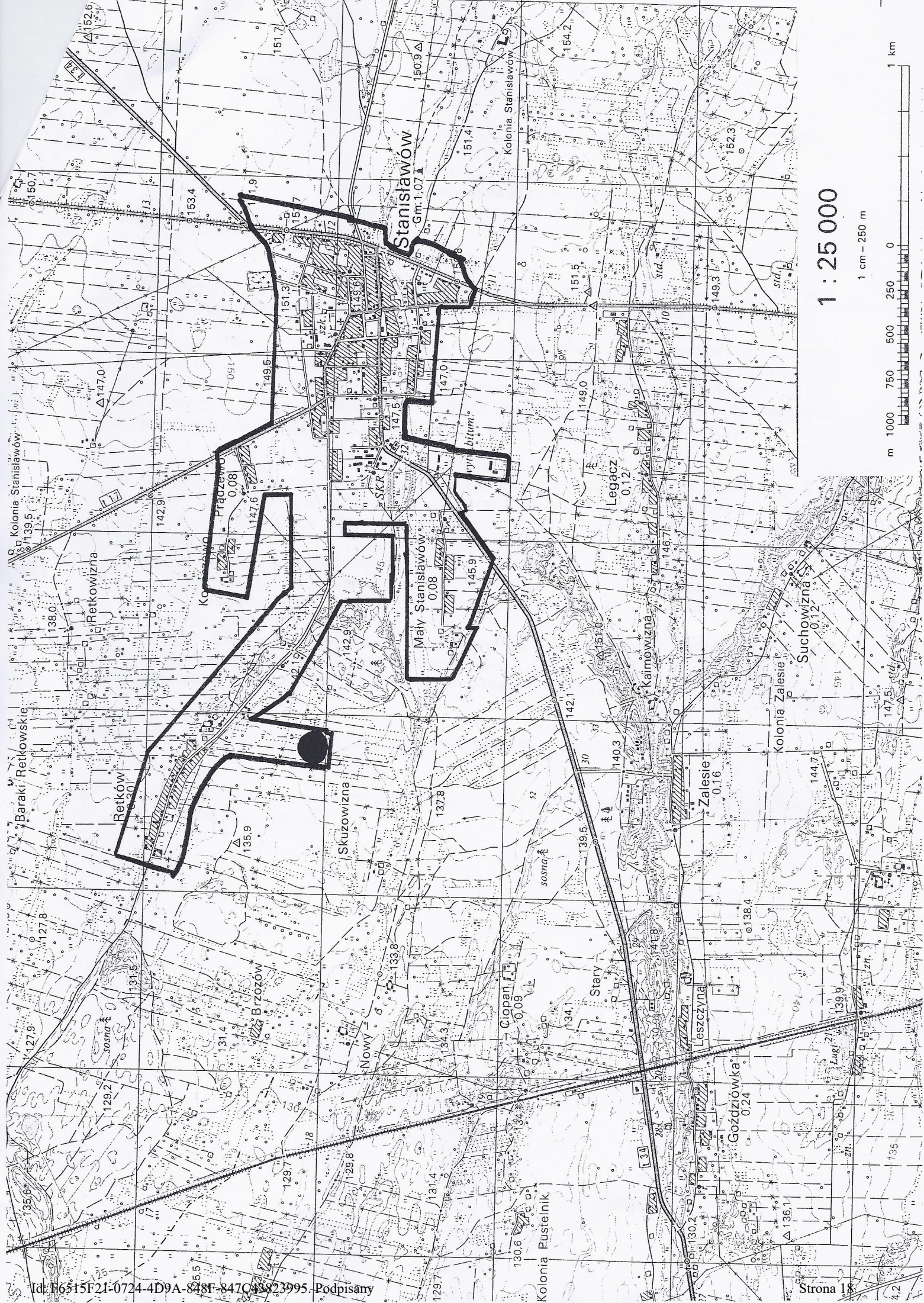
oczyszczalnia ścieków komunalnych



granica aglomeracji STANISŁAWÓW przebiegająca
wzdłuż zewnętrznych granic skanalizowanych działek
budowlanych

Szkic położenia arkuszy:





1 : 25 000

1 cm - 250 m



UZASADNIENIE

Projekt uchwały zostaje złożony w związku z koniecznością aktualizacji przebiegu granic obszaru aglomeracji Stanisławów i wielkości równoważnej liczby mieszkańców (RLM). Obowiązek zaopiniowania propozycji zmian w planie aglomeracji wynika z art. 43 ust. 2b ustawy Prawo wodne.

Krajowy Program Oczyszczania Ścieków Komunalnych określa plan inwestycyjny w dziedzinie gospodarki wodno-ściekowej jaki musi być zrealizowany przez Polskę w celu osiągnięcia wymaganych efektów ekologicznych przyjętych w Traktacie Akcesyjnym Polski do Unii Europejskiej, zawartych w Dyrektywie 91/271/EWG dotyczącej oczyszczania ścieków komunalnych.

Dotychczasowa aglomeracja Stanisławów została wyznaczona uchwałą nr 20/14 Sejmiku Województwa Mazowieckiego z dnia 15 grudnia 2014 r. w sprawie likwidacji dotychczasowej aglomeracji Stanisławów oraz wyznaczenia nowej aglomeracji Stanisławów, w której granicę wchodziły miejscowości: Stanisławów, Mały Stanisławów, Retków i część miejscowości Prądzewo-Kopaczewo. Równoważna liczba mieszkańców wynosiła 2 426.

Zmiana w planie aglomeracji Stanisławów polega na zwiększeniu granic aglomeracji o włączenie pozostałej części miejscowości Prądzewo-Kopaczewo oraz zmianie równoważnej liczby mieszkańców z wielkości 2 426 RLM na 2 244 RLM, ponieważ na terenie aglomeracji Stanisławów nie przybywa mieszkańców w tempie planowanym, a rozbieżność pomiędzy RLM rzeczywistymi zgodnymi z danymi statystycznymi nie może być większa niż 5% w stosunku do RLM z uchwały. W przypadku niezgodności aglomeracja zostanie ujęta w tabeli głównej V AKPOŚK z oznaczeniem blokującym dostęp do możliwości ubiegania się o dofinansowanie. W granicę aglomeracji Stanisławów będą wchodziły miejscowości: Stanisławów, Mały Stanisławów, Retków, Prądzewo-Kopaczewo.

Załącznikiem do niniejszego uzasadnienia jest pismo Zastępcy Dyrektora Departamentu Gospodarki Odpadami oraz Pozwoleń Zintegrowanych i Wodnoprawnych Urzędu Marszałkowskiego Województwa Mazowieckiego w Warszawie z dnia 14 września 2016 r. oraz projekt uchwały Sejmiku Województwa Mazowieckiego zmieniającą uchwałę w sprawie likwidacji dotychczasowej aglomeracji Stanisławów oraz wyznaczenia nowej aglomeracji Stanisławów wraz z uzasadnieniem.